

SPIELEND WANDERN WEG

Familienwanderung mit kreativen Naturspielen

NIEDERNSILL

PIESENDORF

WALCHEN

JESDORF

HUMMERSDORF

MÜHLBACH

Tourismus Info 


Piesendorf Bad 



  HINKELSTEINBAD

Niedernsill Bahnhof   Tourismus Info

Edelsteinpark 

  BADESEE

 TAUERNRADWEG

 Jausenstation Dietlgut



SCANNE DEN QR-CODE

und hole dir alle Infos
zum Spielend wandern Weg


short.piesendorf.at/spielend-wandern



SCAN THE QR CODE

to get all the info about
the „Playful Hiking Trail“

short.piesendorf.at/playful-hiking

 01:45 Std.

 6,7 km

 60 hm


Piesendorf Niedernsill



SPIELEND WANDERN WEG

Familienwanderung mit kreativen Naturspielen

Wandern, spielen, entdecken!

Der Spielend wandern Weg verbindet Piesendorf und Niedernsill auf rund 7 Kilometern mit 12 kreativen Naturspiel-Stationen. Entlang der Salzach erlebt ihr spannende Spiele und erfährt Wissenswertes über Natur, Wasser & die Kelten. Zum Abschluss lockt das kühle Nass – entweder im Hinkelsteinbad Piesendorf oder im Badesee Niedernsill.

Hinweise & Tipps - Naturerlebnis mit Verantwortung

Der Weg führt euch mitten durch die Natur – das ist wunderschön, aber auch mit Verantwortung verbunden.

- **HUNDE sind auf dem Weg NICHT erlaubt**, um Weidezonen zu schützen.
- Bitte bleibt auf den markierten Weg und achtet auf Gatter & Übergänge.
- An der Salzach und anderen Wasserstellen gilt besondere Aufmerksamkeit – Kinder niemals unbeaufsichtigt am Wasser spielen lassen.
- Achtet auf Pflanzen, Tiere und Lebensräume – wie wollen diese besonderen Orte gemeinsam bewahren.

Buggy oder Tragehilfe

Wenn ihr mit Kleinkindern unterwegs seid, denkt bitte an eine Rückentragung oder einen geländetauglichen Buggy. Der Weg führt stellenweise über bewirtschaftete Wiesen, die durch Gatter oder Übergänge abgeteilt sind – dort kann es sein, dass ihr den Buggy kurz anheben müsst.

Wie funktionieren die Spiele?

Entlang des Weges findet ihr Tafeln zu den Spielpunkten. Einfach den QR-Code scannen – schon bekommt ihr eine kinderleichte Anleitung in 4 Schritten, inklusive Tipp. So könnt ihr direkt loslegen.

Und wenn ihr die ganze Strecke geschafft habt und die Beine müde sind: Die Pinzgauer Lokalbahn bringt euch bequem wieder zurück zum Ausgangspunkt – ganz ohne Anstrengung!

Wegbeschreibung von Piesendorf nach Niedernsill



Wegbeschreibung von Niedernsill nach Piesendorf



Directions from Piesendorf to Niedernsill



Directions from Niedernsill to Piesendorf



PLAY & HIKE TRAIL

Family hike with creative nature games

Hike, play, explore!

The Play & Hike trail connects Piesendorf and Niedernsill along around 7 kilometres with 12 creative nature play stations. Follow the Salzach river, enjoy fun games and discover fascinating facts about nature, water & the Celts. At the end, a refreshing dip awaits – either at the Hinkelsteinbad in Piesendorf or the bathing lake in Niedernsill.

Notice & tips - Nature experience with responsibility

This trail leads you right into nature – which is wonderful, but also calls for mindfulness:

- **DOGS are NOT allowed on the trail** – to protect grazing areas and animals.
- Please stay on the marked trail and be aware of fences and gates.
- At the Salzach river and other water spots, pay special attention – never leave children unattended near water.
- Respect plants, animals and habitats – let's protect this special place together.

Buggy or child carrier

If you're hiking with toddlers, please bring a child carrier or an off-road buggy. Some parts of the trail lead cross meadows and farmland, divided by gates or pasture fences – there you may need to lift the buggy briefly.

How do the nature games work?

Along the trail, you'll find game stations marked with signs (in German). Simply scan the QR code, switch to the language English and follow the 4-step instructions – including a tip for the activity. You can get started right away!

And if you've completed the whole trail and your legs are getting tired: The Pinzgau Lokalbahn train will take you comfortably back to where you started – no effort required!